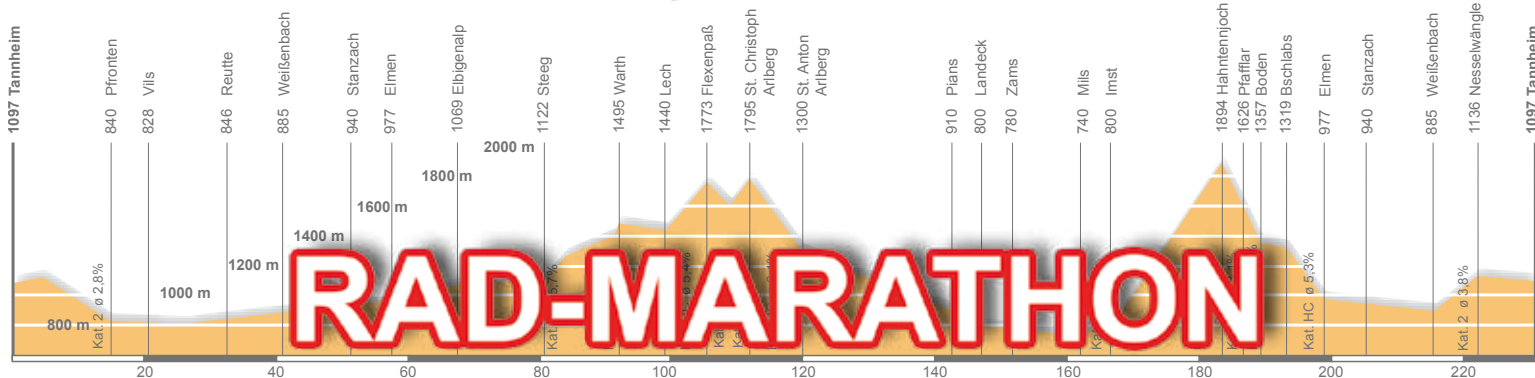


Fahrrad*news

präsentiert



RAD-MARATHON

Tannheim - Reutte - Lechtal - Arlberg - Imst - Hahntennjoch - Tannheim



230 Km / 2.940 Hm
130 Km / 930 Hm
63 Km / 1.525 Hm



11. Juli 2010



***** Deluxe
...liebes Rot-Flüh
Die Königin der Traumhotels



Bild: Felgenhauer



Lange Distanz - 230 km und 2.940 Hm

Long Distance – 230 km and 2.940 meters in height

Tracciato lungo – 230 km e 2.940 m di dislivello

Termin - Date - Data:

Sonntag, 11. Juli 2010 - Sunday, July 11th - 2010 - Domenica 11 luglio 2010

Startzeit, Start- & Zielort - Time of start, place of start, place of finish - Orario di partenza, partenza ed arrivo:

6:00 Uhr, Tannheim, Tourismusinfo - 6am, Tannheim, Tourist office - 6 ore, Tannheim, informazioni turistiche

Teilnehmerlimit - Limit of participants - Numero limite dei partecipanti:

max. 1.000 Teilnehmer - max. 1.000 participants - max. 1.000 partecipanti

Streckenführung - Course - Guida al tracciato:

Tannheimer Tal - Grän - Pfronten - Vils - Reutte - Elbigenalp - Holzgau - Steeg - Warth - Lech - Flexenpaß - Alpe Rauz - Arlbergpaß - St. Anton - Landeck - Imst - Hahntennjoch - Elmen - Weißenbach - Gaichtpaß - Tannheimer Tal

Verpflegungsstationen - Refreshment stations - Stazioni di rifornimento:

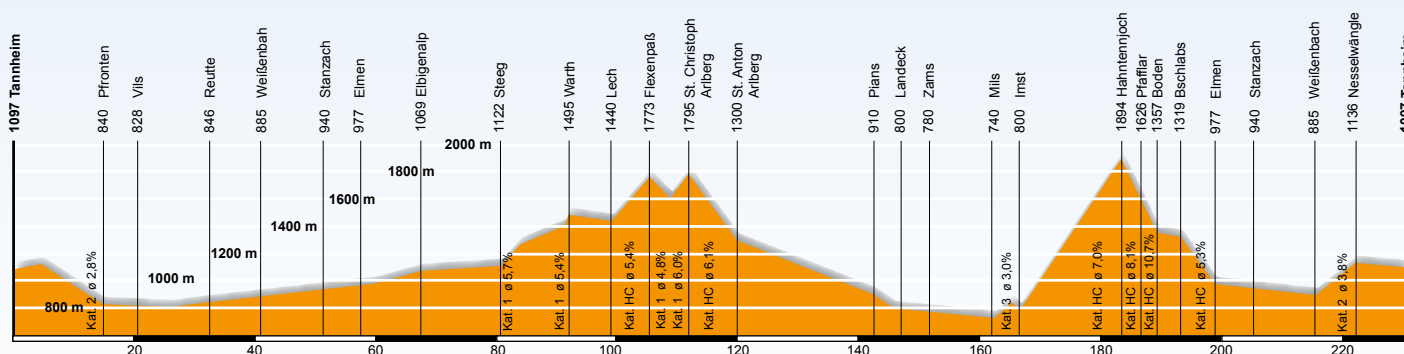
Station 1 - Holzgau
 Station 2 - St. Anton/Arlbergpaß
 Station 3 - Imst
 Station 4 - Hahntennjoch (Paßhöhe)
 Station 5 - Weißenbach
 Station 6 - Zielverpflegung

Prämienwertungen - Bonus score - Premi:

- Durchfahrtsprämie - Through road bonus - Premio sprint: (P)
 Höfen und Steeg
- Bergprämie - Mountain bonus - Premio montagna: (BW)
 Arlbergpaß und Hahntennjoch

Nenngeld - Entry fee - Quota d'iscrizione:

bis - till - dal 30.03.2010
 >> € 39,00
 bis - till - dal 04.07.2010
 >> € 45,00
 bis - till - dal 11.07.2010
 >> € 55,00





Mittlere Distanz - 130 km und 930 Hm

Middle Distance – 130 km and 930 meters in height

Tracciato intermedio – 130 km e 930 m di dislivello

Termin - Date - Data:

Sonntag, 11. Juli 2010 - Sunday, July 11th - 2010 - Domenica 11 luglio 2010

Startzeit, Start- & Zielort - Time of start, place of start, place of finish - Orario di partenza, partenza ed arrivo:

7:00 Uhr, Tannheim, Tourismusinfo - 7am, Tannheim, Tourist office - 7 ore, Tannheim, informazioni turistiche

Teilnehmerlimit - Limit of participants - Numero limite dei partecipanti:

offen - No limit of participants - senza limiti

Streckenführung - Course - Guida al tracciato:

Tannheimer Tal - Grän - Pfronten - Vils - Reutte - Weißenbach - Stanzach - Elbigenalp - Holzgau - Dürenau - Stockach - Bach - Häselgehr - Elmen - Weißenbach - Gaichtpaß - Tannheimer Tal

Verpflegungsstationen -

Refreshment stations - Stazioni di rifornimento:

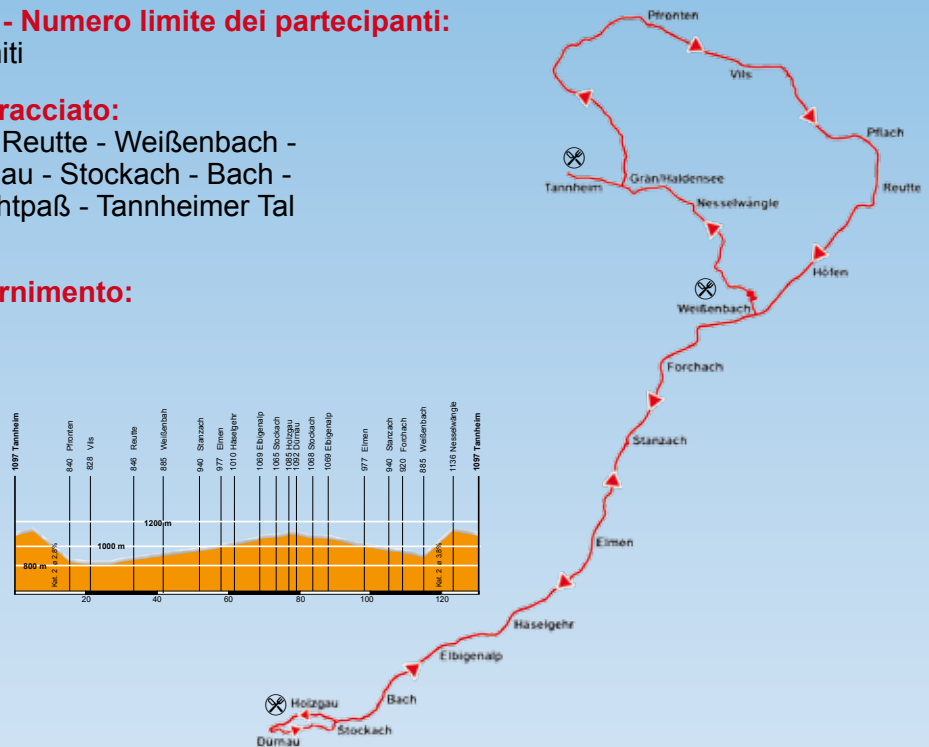
Station 1 - Holzgau
Station 2 - Weißenbach
Station 3 - Zielverpflegung

130 km und 63 km Distanz

Nenngeld -

Entry fee - Quota d'iscrizione:

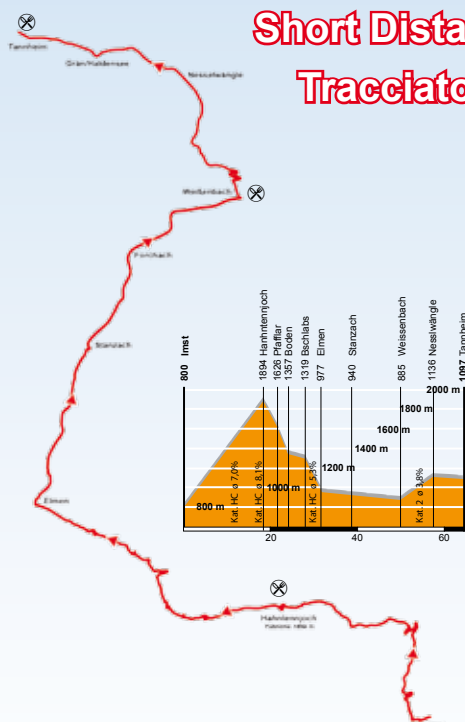
bis - till - dal 30.03.2010 >> € 34,00
bis - till - dal 04.07.2010 >> € 40,00
bis - till - dal 11.07.2010 >> € 50,00



Kurze Distanz - 63 km und 1.525 Hm

Short Distance – 63 km and 1.525 meters in height

Tracciato corto – 63 km e 1.525 m di dislivello



Termin - Date - Data:

Sonntag, 11. Juli 2010 - Sunday, July 11th - 2010 - Domenica 11 luglio 2010

Startzeit, Startort - Time of start, place of start - Orario di partenza, partenza:

12:30 Uhr, Imst, Sportzentrum

Ziel - Place of finish - obiettivo: Tannheim, Tourismusinfo -

Tannheim, Tourist office - Tannheim, informazioni turistiche

Teilnehmerlimit - Limit of participants - Numero limite dei partecipanti:

offen - No limit of participants - senza limiti

Streckenführung - Course - Guida al tracciato:

Imst - Hahntennjoch - Pfafflar - Elmen - Weißenbach - Gaichtpaß - Tannheimer Tal

Verpflegungsstationen -

Refreshment station - Stazioni di rifornimento:

Station 1 - Hahntennjoch (Paßhöhe)
Station 2 - Weißenbach
Station 3 - Zielverpflegung

Service wird groß geschrieben:

- bis zu sechs Verpflegungsstationen
- warmes Essen mit Getränk im Ziel
- professionelle Zeitnahme
- SMS Ergebnisservice
- Ergebnislisten online zum Download
- persönliche Teilnehmerurkunde im Ziel
- Teilnehmerurkunden zum Download
- Teilnehmergeschenk
- Ehrenpreise, gefertigt durch die Lebenshilfe Reutte
- Rahmenprogramm
- Rad-Service am Start und an den Labestationen
 - Ersatzteile sind zu bezahlen.
- Sanitätsdienst
- Marathonbeschilderung

Kategorien & Altersklassen

- > Rennrad Herren/Rennrad Damen
- > allgemeine Klasse
 - bis 35 Jahre - bis Jg. 1975
- > Masters bis 50 Jahre - bis Jg. 1960
- > Masters über 50 Jahre - ab Jg. 1959

Detaillierte Information und die Teilnahmebedingungen finden Sie auf unserer Homepage www.Rad-Marathon.at

Wichtige Hinweise:

- Die Straßen sind während des Marathons nicht für den Verkehr gesperrt!
- Die Straßenverkehrsordnung, ist ohne Ausnahme einzuhalten, somit gilt ein ausdrückliches Rechtsfahrgebot.
- Bei Nichteinhaltung der Straßenverkehrsordnung ist mit rigorosen Anzeigen durch die Polizei zu rechnen. Der Veranstalter behält sich vor, bei Nichteinhaltung der Vorschriften, den Teilnehmer aus dem Bewerb zu nehmen.
- Begleitfahrzeuge sind unerwünscht!
- Die Teilnahme erfolgt auf eigene Gefahr! Darüber hinaus erklärt jeder Teilnehmer, die Veranstalter von jeder zivil- als auch strafrechtlichen Verantwortung gegenüber Personen- und/ oder Sachschäden, die der Teilnehmer verursacht hat oder die ihm entstanden sind, zu entheben.
- Bei Gefahr ist auch eine Absage oder ein Abbruch durch die Behörden möglich.
- **Das Tragen eines Sturzhelms ist Pflicht.**
- TeilnehmerInnen die bis 13.38 Uhr die Verpflegungsstation in Imst und bis 15.30 Uhr die Paßhöhe Hahntennjoch nicht erreicht haben, müssen aus dem Bewerb genommen werden.
- Änderungen vorbehalten!



13.  SKILANGLAUF SERIE 2010

Allgäuer LatschenKiefer®
präsentiert

SKI-TRAIL
Tannheimer Tal-Bad Hindelang

26. bis 31. Jänner 2010

Erleben Sie einen faszinierenden Wettkampf in der grenzüberschreitenden Langlauf Region! 2010 stehen Ihnen wieder 4 Strecken und der Mini Ski-Trail zur Auswahl, um jedem Langläufer ein unvergessliches Event zu bieten.

Freitag, 29. Jänner 2010

Von 10.00 bis 16.00 Uhr - Nordic Fitness Winter Tag mit der Fa. Fischer-Ski

Samstag, 30. Jänner 2010

9.30 Uhr - 14 km u. 25 km klassische Technik
14.30 Uhr - MINI SKI-TRAIL 2 km u. 4 km freie Technik
Von 10.00 bis 16.00 Uhr
Nordic Fitness WinterTag mit der Fa. Fischer-Ski

Sonntag, 31. Jänner 2010

09.30 Uhr - 50 km Skating
10.00 Uhr - 35 km Skating

www.ski-trail.info

Info: Ski-Trail, Riefweg 2, A-6682 Vils/Tirol

Tel. ++43 (0)676/7108249, Fax. ++43(0)5677/8412, e-mail: skitrail@gmx.at